





*Le moulin de Vignal est ouvert de Pâques à la Toussaint
samedis, dimanches et jours fériés, tous les jours*

*Juillet et août 14h30-18h30
(sur RDV pour les groupes)*

LES SENTIERS DE DECOUVERTE DU MOULIN DE VIGNAL

2 circuits pédestres faciles, l'un de 2,2 km (en violet sur la carte / 25 min. environ) et l'autre de 3,2 km (boucle marron sur la carte / 40 min. environ) avec des dénivelés d'une centaine de mètres.

Ces 2 boucles permettent de découvrir les deux versants de l'Andrable, avec divers écosystèmes naturels ou agricoles ainsi qu'une succession de vieux moulins.



☺ **Point 1 : Croix de mission (1866)**

Suivre le chemin empierré (granite) qui monte. Celui-ci était l'ancienne voie principale reliant les villages environnant au moulin

☺ **Point 2 : Souche de fayard**

En montant, remarquer les ornières d'usure laissées par les roues des chars. Sur la droite du chemin, en bordure de clôture, vieille souche piquetée de galeries d'insectes xylophages. Vers l'Est, belle vue sur la forêt de Leignecq : résineux, hêtres, merisiers; flore d'éboulis. C'est une "forêt de ravin", aux fûts très élancés.

Continuer ce vieux chemin caractéristique jusqu'au carrefour.

☺ **Point 3 : au carrefour**

Regarder vers le sud, la vallée de l'Andrable, ravin encaissé creusé sur la faille ; au loin la silhouette du Mézenc et du mont Lizieu.
Voir le panneau à 5 mètres sur la gauche.

Prendre à droite le chemin qui descend à l'Est. A l'Est vue sur l'église romane de Leignecq.

☺ **Point 4 : "rochers"**

Gros rochers (granite) à arbustes sur le bord du chemin. On domine l'exploitation agricole de La Valette. Remarquer les bâtiments typiques en pierre de taille et la situation sur un éperon rocheux surplombant le val de l'Andrable. Remarquer l'évolution des fermes avec les bâtiments anciens et la stabulation contemporaine. Polyculture, élevage, vaches laitières de race montbéliarde. En automne, vous pourrez voir des colchiques et au printemps des fleurs de coucou (primevères sauvages.)

Suivre le sentier dans l'axe du chemin et traverser la route en direction des Mouloirs.

☺ **Point 5 : bifurcation pour le circuit long**

☞ **Soit prendre à gauche le chemin passant derrière la maison en pierre. C'est un vieux chemin typique encaissé, bordé de murs de pierres. (Boucle de 1km : points 6, 7,8). Admirez le porche et le vieux portail.**

☞ **Soit continuer la route, descendre vers les Mouloirs et traverser le pont immergeable pour rejoindre le point 9 (circuit court).**

☺ **Circuit long - point 6 : " la Garine"**

Sur la rive droite, un ancien moulin et son bief.

Traverser l'Andrable sur le pont en béton qui a remplacé le vieux pont de bois emporté à chaque crue. Rivière à truites. Après le pont, prendre à droite et suivre le chemin qui longe la rivière.

☺ **Circuit long - point 7 : "les cuvettes"**

Remarquer les méandres de l'Andrable, les alluvions et les cuvettes bordées de rochers, lieu de baignade apprécié des enfants. Le lit de la rivière montre un beau développement de forêt "riveraine alluviale" avec l'aulne glutineux, le saule blanc, le peuplier noir et le bouleau.

Quitter le grand chemin forestier qui monte et prendre à droite le sentier surplombant la rivière appelé « sentier des meuniers aventuriers ».

Remarquez les genévriers, les framboisiers et noisetiers.

☺ **Circuit long - point 8 : " Vieux moulin"**

Le sentier domine l'ancien moulin avec son bief et son déversoir. Remarquer la falaise rocheuse (plan de faille.)

Continuer et rejoindre le chemin forestier du circuit court, bordé de bois de hêtres (fayards) et de résineux, avec un sous bois de flore variée.

☺ **Point 9 : " Les trous"**

Remarquer à gauche de grands fûts de fayards troués par des pics noirs.

Continuer quelques mètres et prendre le sentier à droite qui rejoint le moulin de Vignal.

☺ **Point 10 : moulin de Vignal**

En sortant du bois, vue sur le moulin de Vignal, son déversoir et sa roue. Remarquer les beaux, vieux, fayards en bordure du chemin.

Remarquer au pont, un aulne, un tilleul et un frêne.

Traverser le pont -Merci de ne pas vous attarder dans la cour ; propriété privée- et contourner par la gauche les bâtiments pour revenir au point de départ.

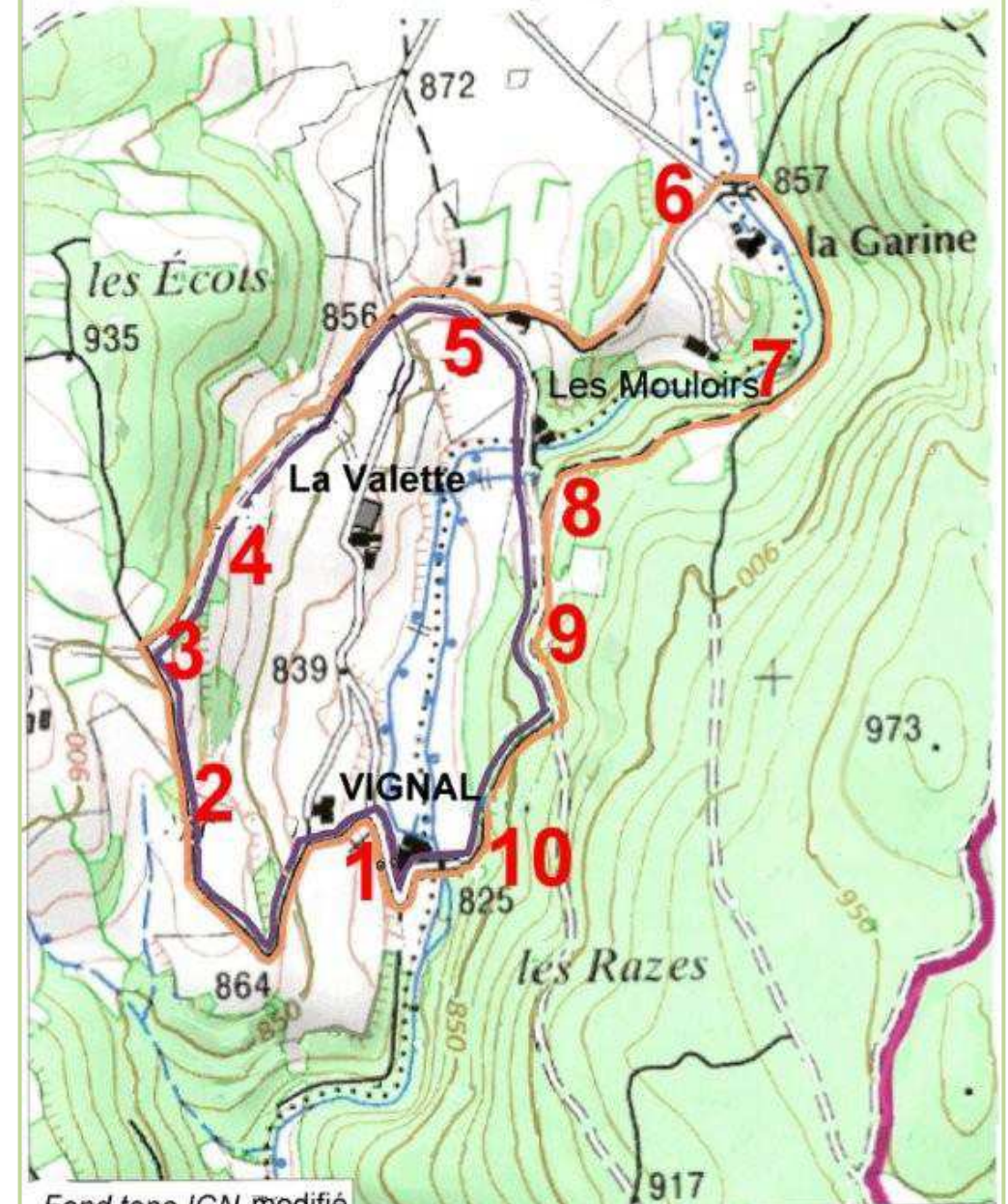
Note : voir panneaux descriptifs le long du sentier et en particulier à chaque point de repère.



*Association du moulin de Vignal
(04-77-50-23-80 ou 06-78-55-94-75)*



Association du moulin de Vignal



Fond topo IGN modifié

ECHELLE: 0:1----1 100m